

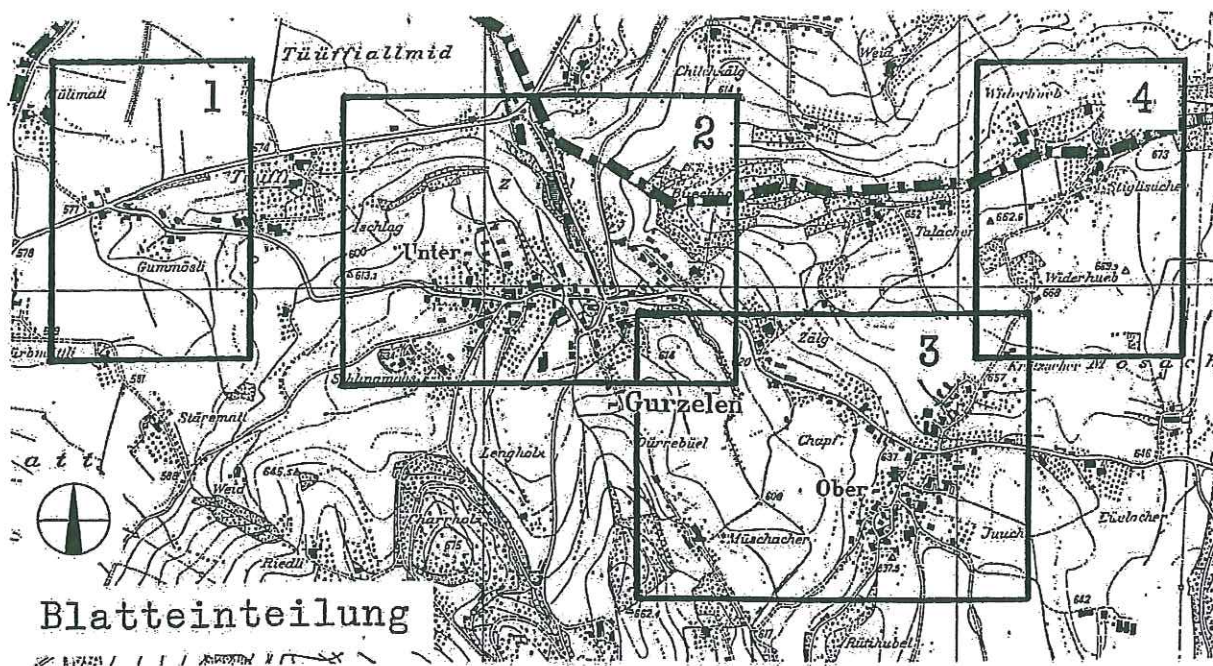


Zonenplan ZP

18. Dezember 1995









Mst 1/2000

Der Zonenplan ZP, der Landschaftsplan LP (Teil 1) und das Gemeindebaureglement GBR bilden zusammen die baurechtliche Grundordnung der Gemeinde.



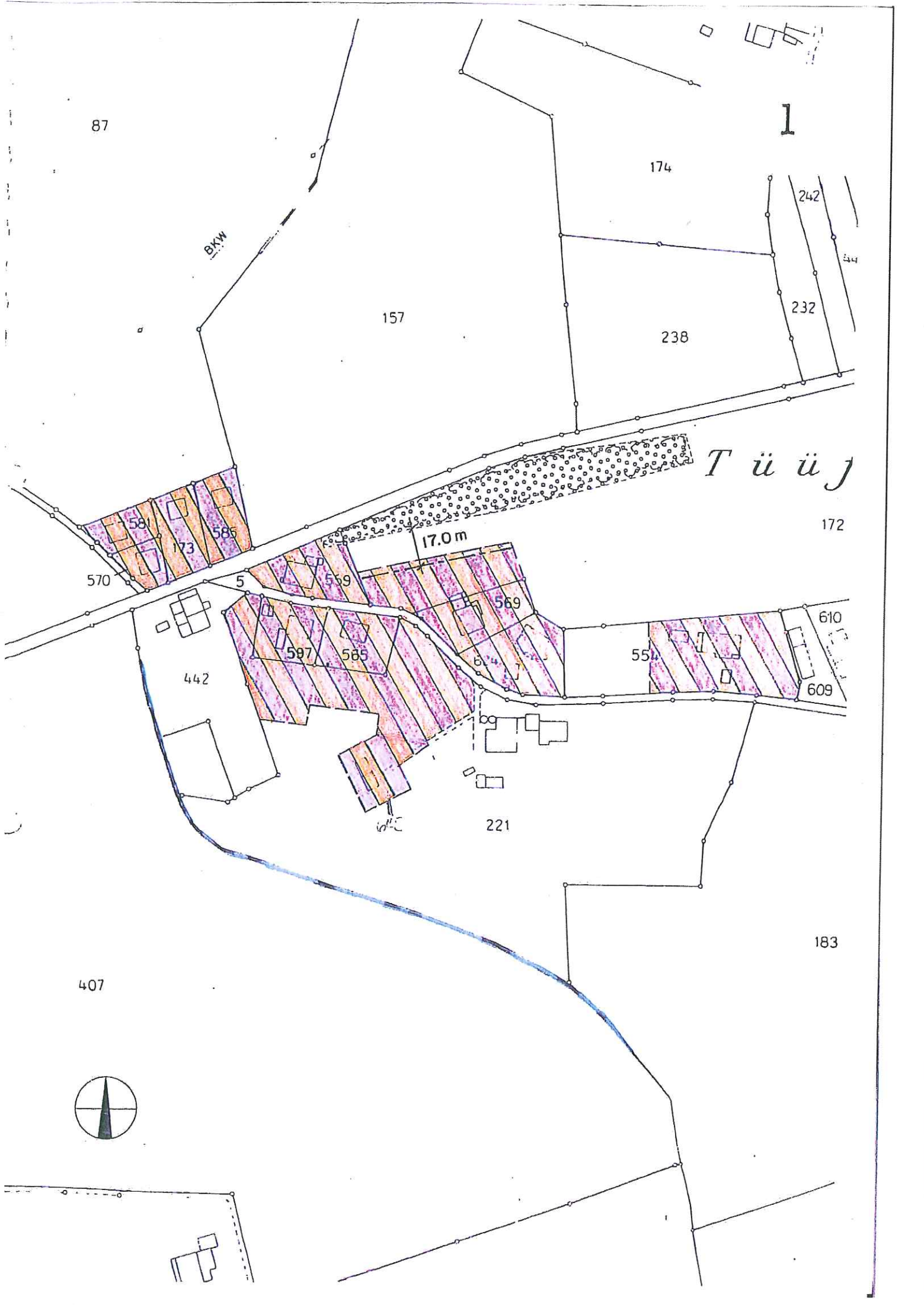
Legende

Festlegungen

	Wohnzone	W2
	Wohn- und Gewerbezone	WG2
	Gewerbezone	G
	Zone mit Planungspflicht	ZPP
	Zone für öffentliche Nutzung	ZÖN
	Landwirtschaftszone	LWZ
	Waldbaulinie	
	Ortsbildschutzgebiete	

Hinweise

	Gewässer
	Wald
	Gemeindegrenze



87

1

BYW

157

174

242

344

232

238

T ü ü j

172

17.0 m

570

589

585

5

589

589

610

442

587

585

609

55

609

610

221

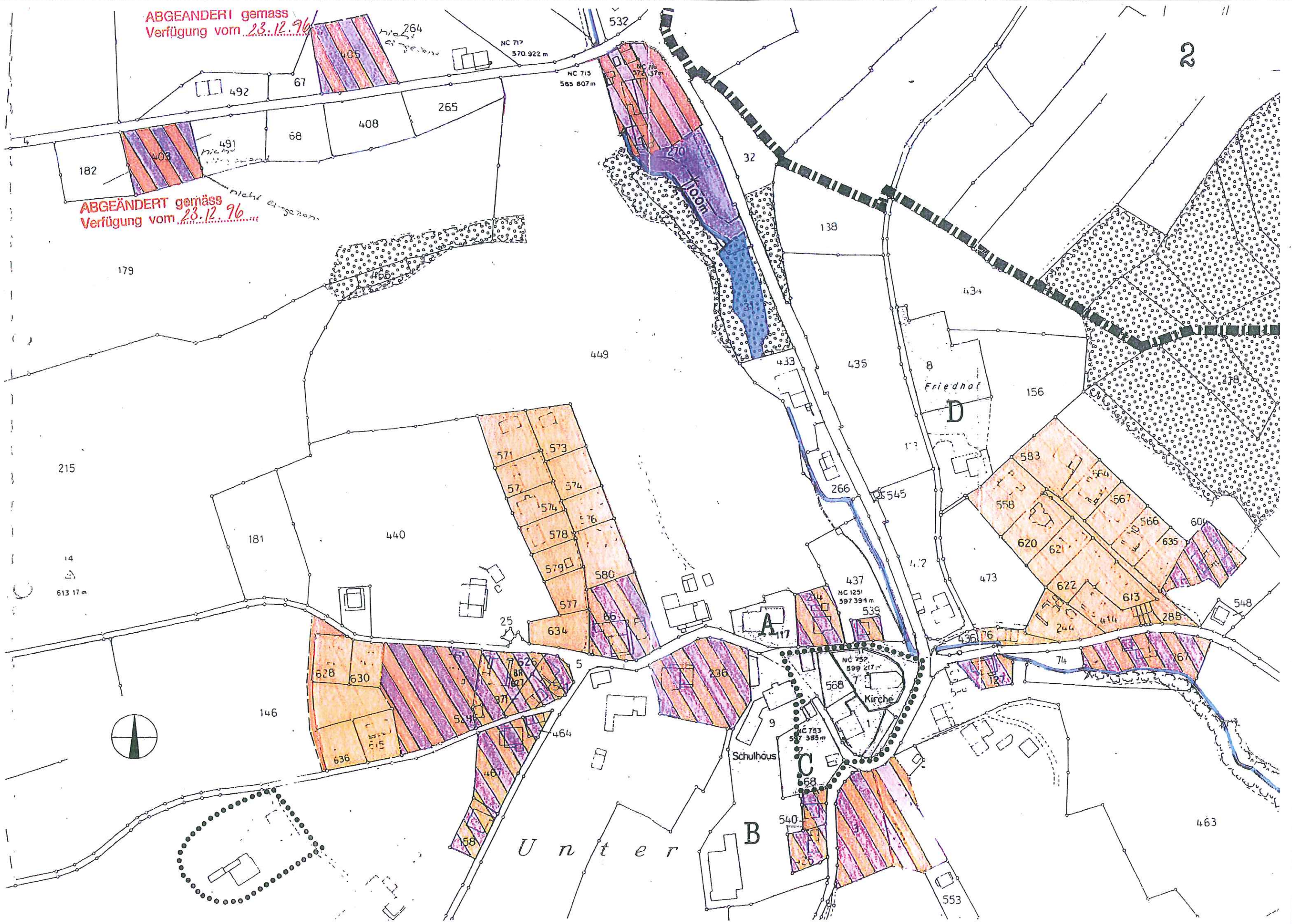
407

183



ABGEÄNDERT gemäss Verfügung vom 23.12.96

ABGEÄNDERT gemäss Verfügung vom 23.12.96



14
613.17 m

U n t e r

2

11

A

B

C

D

Kirche

Schulhaus

Friedhof

U n t e r



14
613.17 m

U n t e r

2

11

A

B

C

D

Kirche

Schulhaus

Friedhof

U n t e r



14
613.17 m

U n t e r

2

11

A

B

C

D

Kirche

Schulhaus

Friedhof

U n t e r



14
613.17 m

U n t e r

2

11

A

B

C

D

Kirche

Schulhaus

Friedhof

U n t e r



14
613.17 m

U n t e r

2

11

A

B

C

D

Kirche

Schulhaus

Friedhof

U n t e r



14
613.17 m

U n t e r

2

11

A

B

C

D

Kirche

Schulhaus

Friedhof

U n t e r



14
613.17 m

U n t e r

2

11

A

B

C

D

Kirche

Schulhaus

Friedhof

U n t e r



14
613.17 m

U n t e r

2

11

A

B

C

D

Kirche

Schulhaus

Friedhof

U n t e r



14
613.17 m

U n t e r

2

11

A

B

C

D

Kirche

Schulhaus

Friedhof

U n t e r



14
613.17 m

U n t e r

2

11

A

B

C

D

Kirche

Schulhaus

Friedhof

U n t e r



14
613.17 m

U n t e r

2

11

A

B

C

D

Kirche

Schulhaus

Friedhof

U n t e r



14
613.17 m

U n t e r

2

11

A

B

C

D

Kirche

Schulhaus

Friedhof

U n t e r



14
613.17 m

U n t e r

2

11

A

B

C

D

Kirche

Schulhaus

Friedhof

U n t e r



14
613.17 m

U n t e r

2

11

A

B

C

D

Kirche

Schulhaus

Friedhof

U n t e r



14
613.17 m

U n t e r

2

11

A

B

C

D

Kirche

Schulhaus

Friedhof

U n t e r



14
613.17 m

U n t e r

2

11

A

B

C

D

Kirche

Schulhaus

Friedhof

U n t e r



14
613.17 m

U n t e r

2

11

A

B

C

D

Kirche

Schulhaus

Friedhof

U n t e r



14
613.17 m

U n t e r

2

11

A

B

C

D

Kirche

Schulhaus

Friedhof

U n t e r



14
613.17 m

U n t e r

2

11

A

B

C

D

Kirche

Schulhaus

Friedhof

U n t e r



14
613.17 m

U n t e r

2

11

A

B

C

D

Kirche

Schulhaus

Friedhof

U n t e r



14
613.17 m

U n t e r

2

11

A

B

C

D

Kirche

Schulhaus

Friedhof

U n t e r



14
613.17 m

U n t e r

2

11

A

B

C

D

Kirche

Schulhaus

Friedhof

U n t e r



14
613.17 m

U n t e r

2

11

A

B

C

D

Kirche

Schulhaus

Friedhof

U n t e r



14
613.17 m

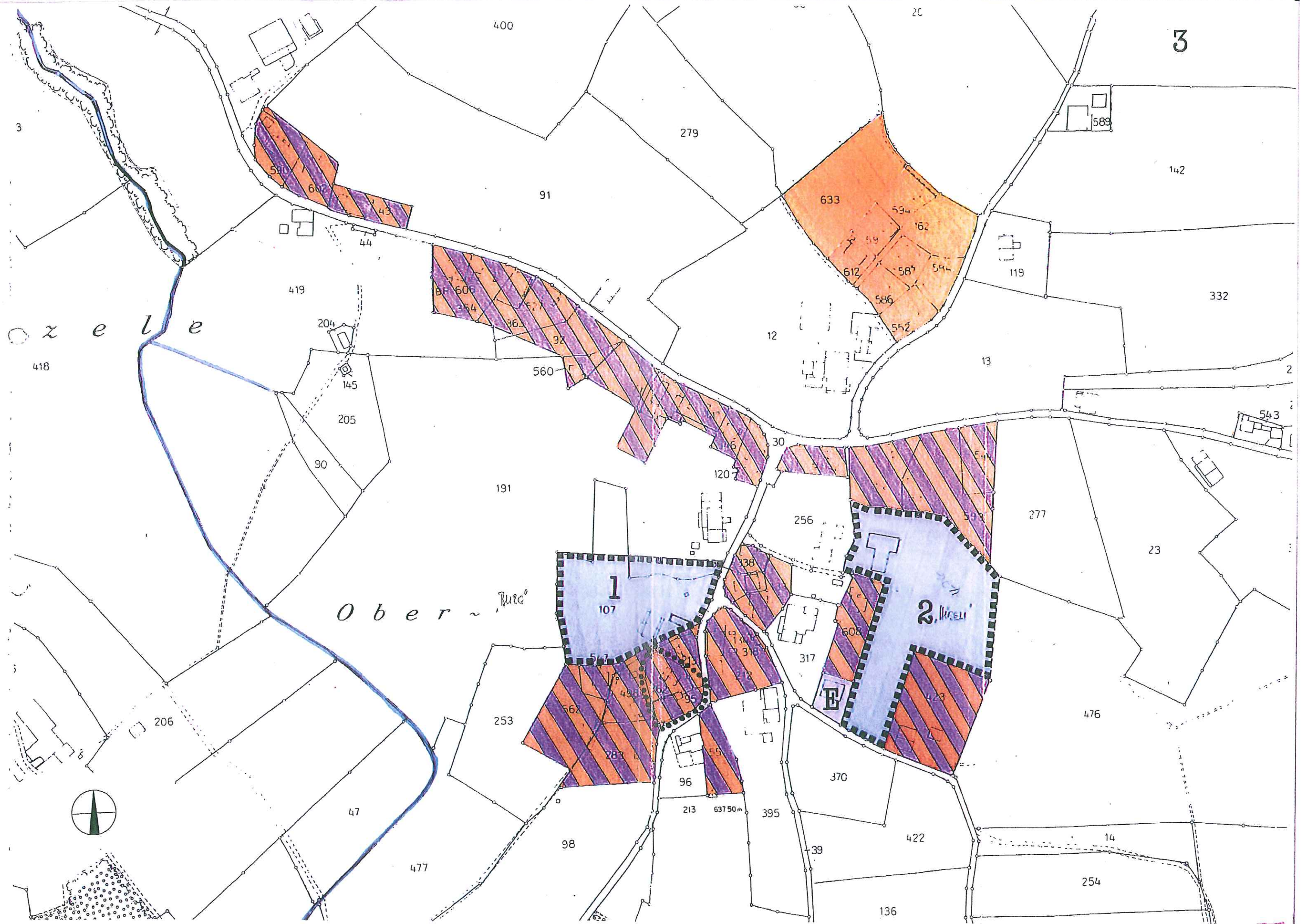
U n t e r

2

11

A

B



ABGEÄNDERT gemäss
Verfügung vom 28.12.96

Gde. Seftigen

20.0 m
Gde. Gurzelen

nicht eingezogen

549

309

385
A

152

Joerguzelen

360

669 94 m

55C

153

330

